

# ÚZEMNÍ PLÁN PRASKLICE

## LEGENDA

	řešené území
	zastavěné území k 12.4.2016
	zastavitelné plochy
	rozhraní mezi plochami se shodnou funkcí
	hranice kraje
	hranice katastru
<b>34</b>	číslo plochy s rozdílným způsobem využití - Návrh
<b>K</b>	kód plochy s rozdílným způsobem využití- Stav
<b>K</b>	kód plochy s rozdílným způsobem využití- Návrh

## PŘÍRODNÍ HODNOTY

	národní přírodní památka (NPP) vč. ochranného pásma
	plocha při okraji lesa s podmíněným využíváním
	biocentrum ÚSES
	biokoridor ÚSES
	interakční prvek - plošný ÚSES
	sesuvné území

## KULTURNÍ HODNOTY

	archeologické naleziště
	objekt a soubor v památkovém zájmu

## DOPRAVA

	silnice III.třídy
	místní komunikace
	zastávka hromadné dopravy osob
	izochrona dostupnosti
	cyklistická stezka
	cyklotrasa
	OP silnice II. a III.třídy

## TI - VODNÍ HOSPODÁŘSTVÍ

	vodovodní řad skupinového vodovodu
	pátevní stoka jednotné kanalizace
	PČS - přečerpávací stanice odpadních vod
	OP vod.zdroje I.stupně
	OP vod.zdroje II.a vnitřní
	OP vod.zdroje II.b vnější
	oprávněný prostor pro správu vodního toku

## TI - ENERGETIKA, SPOJE

	venkovní vedení el.sítě VN 1-35 kV
	venkovní vedení el.sítě NN s izol.vodiči
	distribuční trafostanice
	plynovod VTL
	plynovod STL
	regulační stanice plynu VTL/STL
	anodová, katodová ochrana
	radioreléová trasa
	základnová stanice
	místní telekomunikační kabel
	OP vedení VN
	bezpečnostní pásmo plynovodu nebo objektů na síti
	OP plochy / objektů na sdělovací síti

## HYGIENA PROSTŘEDÍ

	území ekologických rizik
--	--------------------------

## JEVY OSTATNÍ

	plocha odvodněná
--	------------------

## PLOCHY S ROZDÍLNÝM ZPŮSOBEM VYUŽITÍ

STAV	NÁVRH	
<b>BI</b>	<b>BI</b>	Plochy bydlení - bydlení individuální
<b>OV</b>	<b>OV</b>	Plochy veřejné vybavenosti
<b>OH</b>		Plochy pro veřejná pohřebiště a související služby
<b>OS</b>		Plochy pro tělovýchovu a sport
<b>DS</b>	<b>DS</b>	Plochy pro silniční dopravu
	<b>T*</b>	Plochy technické infrastruktury
	<b>TV</b>	Plochy pro vodní hospodářství
<b>TE</b>		Plochy pro energetiku
<b>P*</b>	<b>P*</b>	Plochy veřejných prostranství
<b>SO.3</b>		Plochy smíšené obytné vesnické
<b>VZ</b>		Plochy pro zemědělskou a lesnickou výrobu
<b>WT</b>		Vodní plochy a toky
<b>Z*</b>		Plochy sídelní zeleně
<b>K</b>	<b>K</b>	Plochy krajinné zeleně
<b>P</b>	<b>P</b>	Plochy přírodní
<b>Z</b>		Plochy zemědělské
<b>L</b>		Plochy lesní

číslo plochy s rozdílným způsobem využití		popis	výměra plochy celkem (ha)
1	BI	bydlení individuální	0,540
2	BI	bydlení individuální	0,336
3	BI	bydlení individuální	0,208
4	BI	bydlení individuální	0,239
5	P*	veřejné prostranství	0,071
6	TV	PČS	0,079
7	TV	vodní hospodářství	0,273
8	K	krajinná zeleň (lokální biokoridor ÚSES)	0,672
9	P	přírodní plocha (lokální biocentrum ÚSES)	0,810
10	K	krajinná zeleň (lokální biokoridor ÚSES)	0,315
11	K	krajinná zeleň (lokální biokoridor ÚSES)	0,723
12	K	krajinná zeleň (lokální biokoridor ÚSES)	0,055
13	P	přírodní plocha (lokální biocentrum ÚSES)	0,255
14	K	krajinná zeleň (lokální biokoridor ÚSES)	0,093
15	K	krajinná zeleň (lokální biokoridor ÚSES)	0,158
16	K	krajinná zeleň (lokální biokoridor ÚSES)	0,315
17	K	krajinná zeleň (lokální biokoridor ÚSES)	0,094
18	P	přírodní plocha (lokální biocentrum ÚSES)	1,087
19	K	krajinná zeleň (lokální biokoridor ÚSES)	0,436
20	K	krajinná zeleň (interakční prvek ÚSES)	0,618
21	K	krajinná zeleň (interakční prvek ÚSES)	0,172
22	K	krajinná zeleň (interakční prvek ÚSES)	0,082
23	K	krajinná zeleň (interakční prvek ÚSES)	0,063
24	K	krajinná zeleň (interakční prvek ÚSES)	0,779
25	K	krajinná zeleň (interakční prvek ÚSES)	0,370
26	K	krajinná zeleň (interakční prvek ÚSES)	0,333
27	K	krajinná zeleň (interakční prvek ÚSES)	0,450
28	K	krajinná zeleň (interakční prvek ÚSES)	0,362
29	K	krajinná zeleň (interakční prvek ÚSES)	0,316
30	K	krajinná zeleň (interakční prvek ÚSES)	0,138
31	K	krajinná zeleň (interakční prvek ÚSES)	0,123
32	K	krajinná zeleň (interakční prvek ÚSES)	0,230
33	K	krajinná zeleň (interakční prvek ÚSES)	0,159
34	K	krajinná zeleň (interakční prvek ÚSES)	0,095
35	DS	komunikace	0,387
36	K	krajinná zeleň (interakční prvek ÚSES)	0,028
37	K	krajinná zeleň (interakční prvek ÚSES)	0,053
38	K	krajinná zeleň (interakční prvek ÚSES)	0,082
39	TV	koridor kanalizace	0,294
40	TV	koridor kanalizace	0,107
41	TV	koridor kanalizace	0,001
42	OV	veřejná vybavenost	0,145
43	T*	hráz retenční nádrže	0,115
44	DS	komunikace	0,417
45	K	krajinná zeleň (lokální biokoridor ÚSES)	0,052
46	P	přírodní plocha (lokální biocentrum ÚSES)	1,122

## Poznámka:

Správci drobných vodních toků v katastru mohou při výkonu správy vodního toku, pokud je to nezbytně nutné a po předchozím projednání s vlastníky pozemků užívat pozemků sousedících s korytem vodního toku a to u drobných vodních toků nejvýše v šířce 6m od břehové čáry.  
Do správního území obce zasahuje zájmové území Ministerstva obrany:  
- koridor RR směru - zájmové území pro nanzemní stavby (dle ustanovení §175 odst. 1 zákona č.183/2006 Sb. o územním plánování a stavebním řádu), které je nutno respektovat podle zákona č.222/1999 Sb., o zajišťování obrany ČR a zákona č.127/2005 o elektronických komunikacích.  
V části koridoru s atributem výšky 50m lze vydat územní rozhodnutí a povolit nadzemní výstavbu jen na základě stanoviska Ministerstva obrany (dle ustanovení § 175 odst. 1 zákona č.183/2006 Sb., o územním plánování a stavebním řádu) viz. mapový podklad, ÚAP -jev 82. V případě kolize může být výstavba omezena.  
V části koridoru RR směru s atributem výšky 100m a více lze vydat územní rozhodnutí a povolit nadzemní výstavbu přesahující 30m n.t. jen na základě stanoviska Ministerstva obrany (dle ustanovení §175 odst. 1 zákona č.183/2006 Sb., o územním plánování a stavebním řádu) - viz. mapový podklad, ÚAP -jev 82. v případě kolize může být výstavba omezena.

V řešeném území se nachází ochranná pásma vodních zdrojů:  
- OPVZ II.a st. a II.b st. Uhřetice (ZD Morkovice) - rozhodnutí Vod.235/1-179/1984

Řešené území je územím s archeologickými nálezky a při stavební činnosti na tomto území musí být splněny povinnosti stanovené zákonem č.20/1987 Sb., o státní památkové péči, ve znění pozdějších předpisů (§22 a následující). V řešeném území se nacházejí tato archeologická naleziště:

24-42-13/2 kat.území s arch.nálezky:1; Koválovce - kóta 276,9 - návrší SZ od Koválovce  
24-42-13/6 kat.území s arch.nálezky:1; Křebý - severně od Prasklice, při hranici s okresem Prostějov  
24-42-13/8 kat.území s arch.nálezky:2; středověké a novověké jádro obce - silnicovka protuná Svábským potokem; na JZ od kroměříže a na SZ od zdounek  
Zbývající část řešeného území - kategorie území s archeologickými nálezky:3


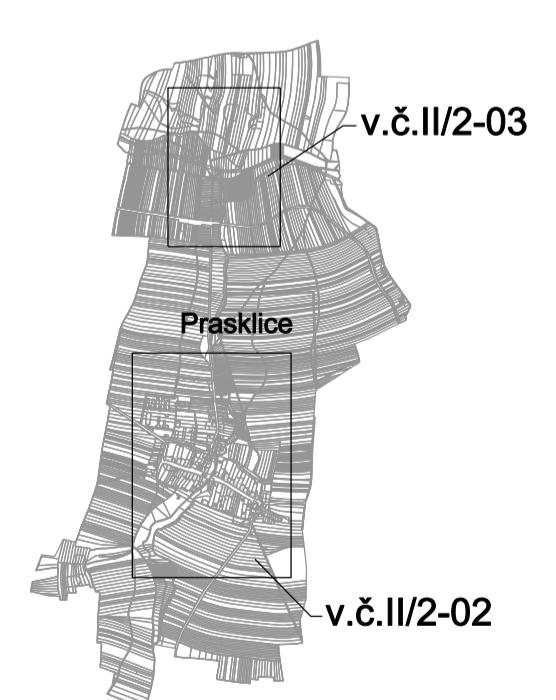
Památky místního významu:

- 1 - kostel sv. Anny
- 2 - kříž u kostela
- 3 - socha sv. Floriána
- 4 - socha sv. Anny
- 5 - kříž
- 6 - kříž
- 7 - Boží muka - poutní místo Křebý

Celé řešené území spadá do regionu lidové architektury - Hanácký žudr.

Správci vodních toků - Povodí Moravy, s.p. Brno:  
- Tištinka  
- Morkovický potok  
- PB přítok Tištinky  
Lesy ČR, s.p. - Oblastní správa toků Brno:  
Svábský potok

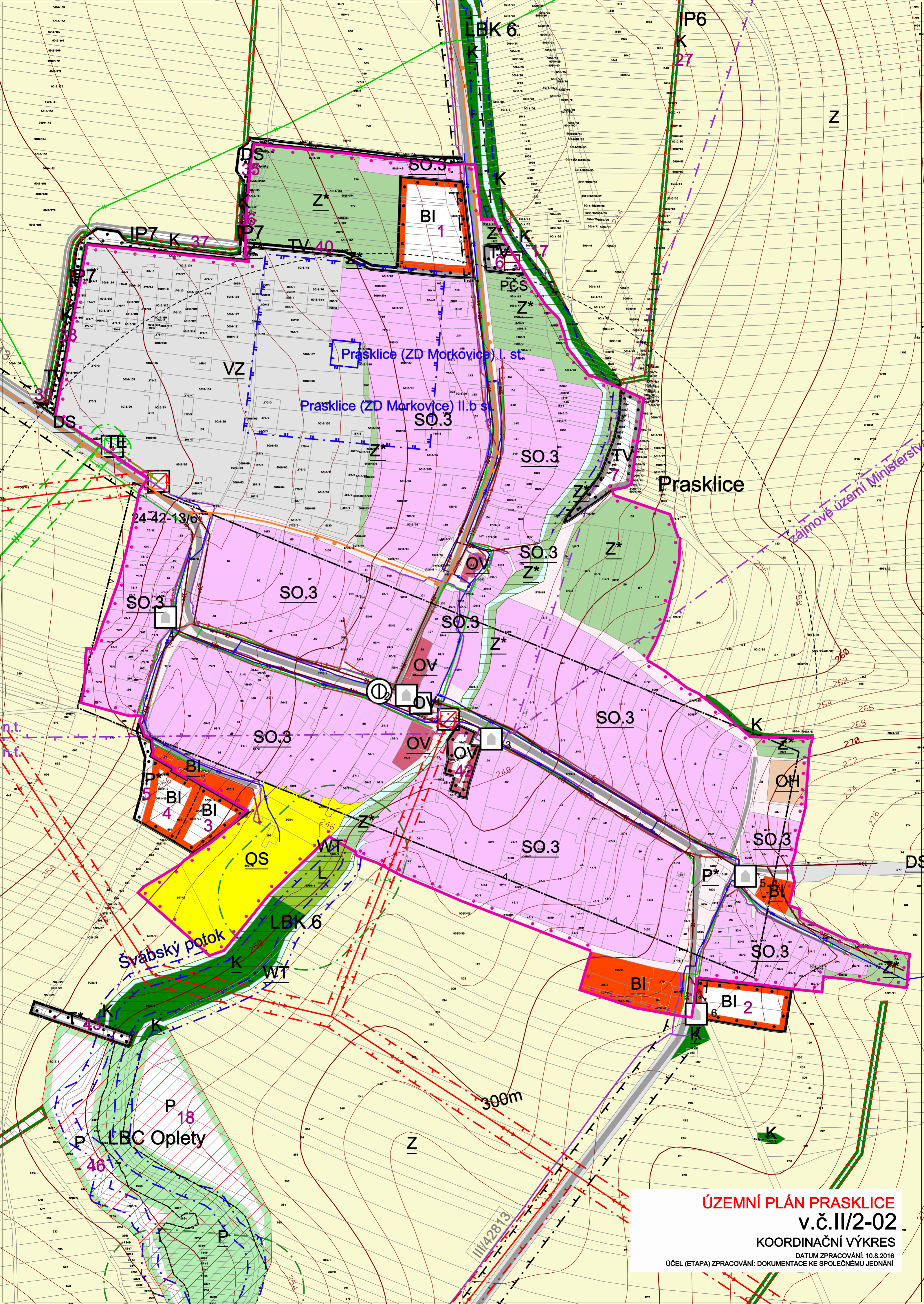
## SCHÉMA KLADU VÝKRESŮ



v.č.II/2-01

DATUM ZPRACOVÁNÍ: 8.8.2016  
ÚČEL (ETAPA) ZPRACOVÁNÍ: DOKUMENTACE KE SPOLEČNÉMU JEDNÁNÍ  
Příloha č.4

OBJEDNATEL OBEC PRASKLICE	POŘIZOVATEL MĚSTSKÝ ÚŘAD KROMĚŘÍŽ	<b>AKTÉ</b> KROMĚŘÍŽ KOLLÁROVA 629 TEL.603 818 384 ING.ARCH.MILAN KROUMAN
ZAKÁZKOVÉ ČÍSLO K 5 -16	ODPOVĚDNÝ PROJEKTANT ING. ARCH. MILAN KROUMAN	
<b>ÚZEMNÍ PLÁN PRASKLICE</b>		ODŮVODNĚNÍ ÚZEMNÍHO PLÁNU
OBSAH KOORDINAČNÍ VÝKRES	MĚŘÍTKO 1 : 2 000	DATUM 08/2016
		V.Č. II/2



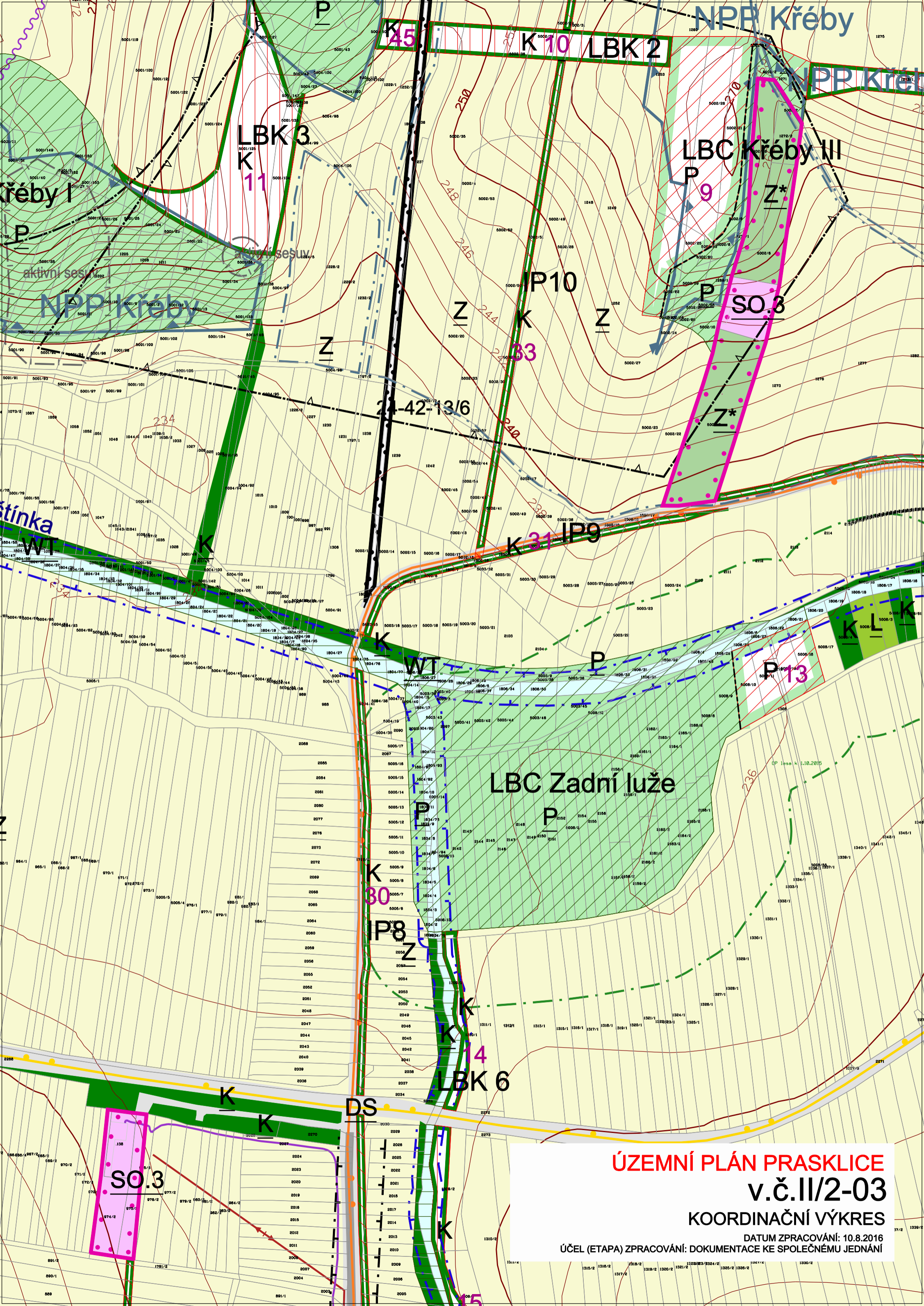
Prasklice (ZD Morkovice) I. st.

Prasklice (ZD Morkovice) II. b. st.

Prasklice

Svabský potok

**ÚZEMNÍ PLÁN PRASKLICE**  
**v.č.II/2-02**  
**KOORDINAČNÍ VÝKRES**  
DATUM ZPRACOVÁNÍ: 10.8.2016  
ÚČEL (ETAPA) ZPRACOVÁNÍ: DOKUMENTACE KE SPOLEČNÉMU JEDNÁNÍ



**ÚZEMNÍ PLÁN PRASKLICE**

**v.č.II/2-03**

**KOORDINAČNÍ VÝKRES**

DATUM ZPRACOVÁNÍ: 10.8.2016

ÚČEL (ETAPA) ZPRACOVÁNÍ: DOKUMENTACE KE SPOLEČNÉMU JEDNÁNÍ