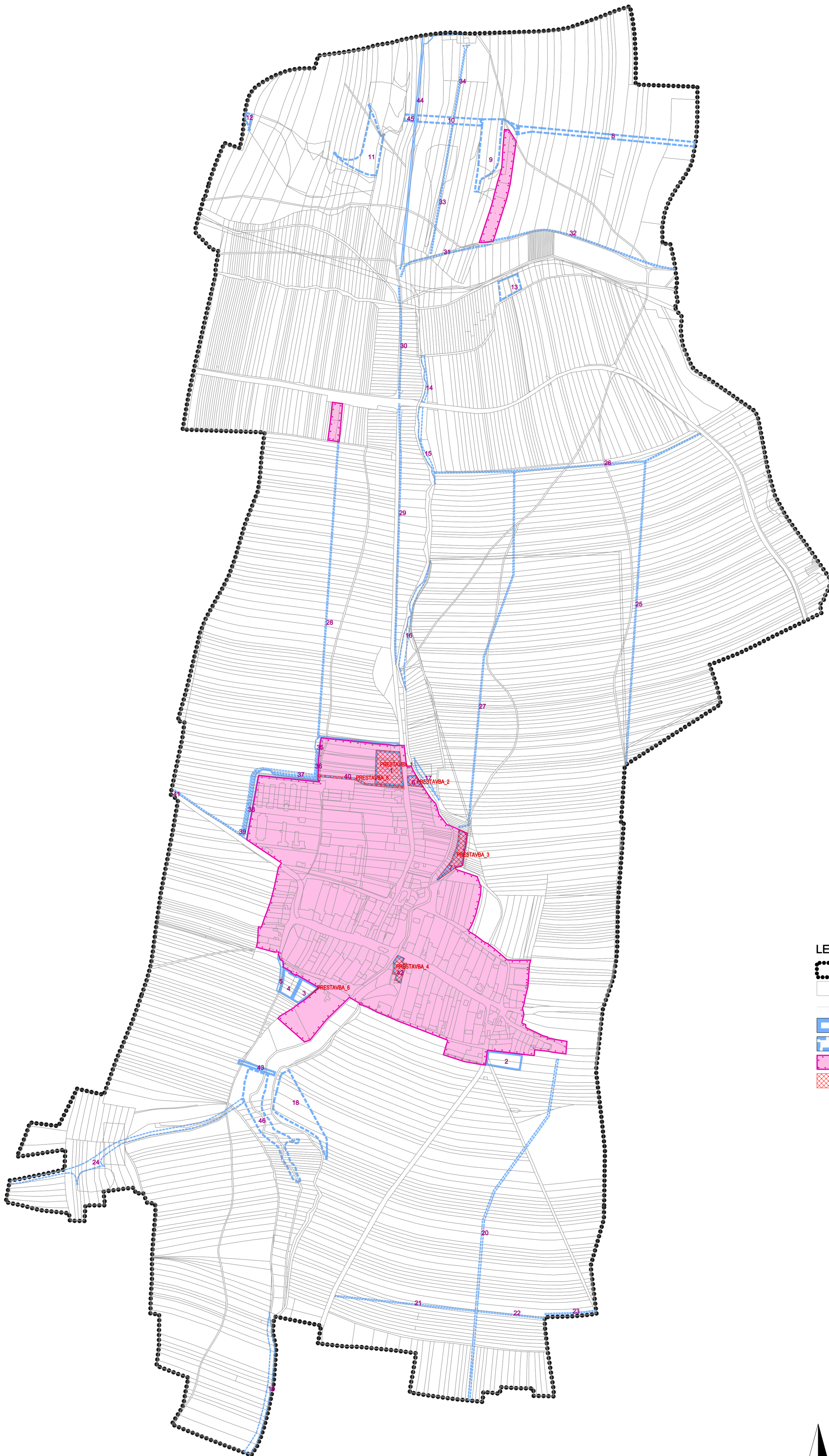











ÚZEMNÍ PLÁN PRASKLICE




LEGENDA

-  řešené území
-  parcelní kresba
-  vnitřní kresba parcel
-  návrhové plochy - zastavitelné plochy
-  návrhové plochy - ostatní
-  zastavěné území k 12.4.2016
-  plochy přestavby
-  číslo návrhové plochy s rozdílným způsobem využití



ÚČEL (ETAPA) ZPRACOVÁNÍ: DOKUMENTACE KE SPOLEČNÉMU JEDNÁNÍ
Příloha č.2

DATUM ZPRACOVÁNÍ: 8.8.2016

OBJEDNATEL OBEC PRASKLICE	PORÍZOVATEL MĚSTSKÝ ÚŘAD KROMĚŘÍZ	
ZAKÁZKOVÉ ČÍSLO K 5 - 16	ODPOVĚDNÝ PROJEKTANT ING. ARCH. MILAN KROUMAN	
ÚZEMNÍ PLÁN PRASKLICE		ÚZEMNÍ PLÁN
OBSAH VÝKRES ZÁKLADNÍHO ČLENĚNÍ ÚZEMÍ		MĚŘITKO 1 : 5 000
		DATUM 08/2016
		V.Č. I/1